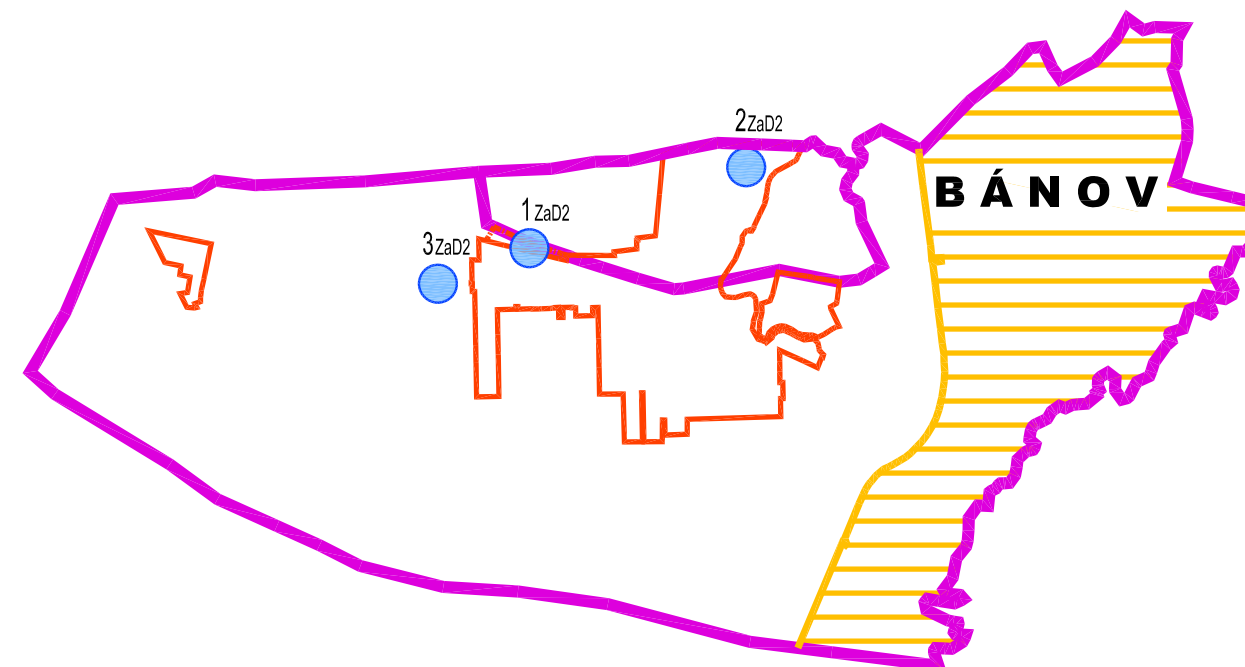


ÚPN OBCE BÁNOV

ZMENY A DOPLNKY č.2

ARCHITEKTONICKÝ ATELIÉR

neutra



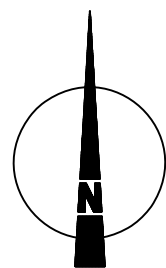
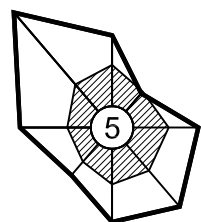
LEGENDA K ZaD2:

STAV	NÁVRH	
		HRANICA KATASTRÁLNEHO ÚZEMIA MALÁ KESA, BÁNOV
		HRANICA ZASTAVANÉHO ÚZEMIA OBCE BÁNOV
		LOKALITY RIEŠENÉ V RÁMCI ZaD č.2
		CHRÁNENÉ VTÁČIE ÚZEMIE SKCHVÚ005 Dolné Považie

TABUĽKA ZaD2:

OZN. LOKALITY	VÝMERA V ha	HLAVNÁ FUNKCIA V ZMYSLE PLATNÉHO ÚPD	NAVRHOVANÁ HLAVNÁ FUNKCIA V ZMYSLE DOPLNKU č. 2	ÚČEL NAVRHOVANÝCH DOPLNKOV
1 ZaD2	14,3705	OBYTNÉ PLOCHY / NÁDVORIA / ZÁHRADY, ORNÁ PÔDA	PLOCHY A OBJEKTY S FUNKCIOU BÝVANIA - IBV, SÚKROMNÁ ZELEŇ ZÁHRAD, MIESTNA KOMUNIKÁCIA, PEŠÍ CHODNÍK, PLOCHY A OBJEKTY TECHNICKEJ INFRAŠTRUKTÚRY, OBLASŤ POUŽITIA VODOZÁDRŽNÝCH OPATRENÍ	ZMENA FUNKČNÉHO VYUŽITIA ÚZEMIA ZMENA ORGANIZÁCIE ÚZEMIA
2 ZaD2	12,4155	PLOCHY PRE PODNIKATEĽSKÉ AKTIVITY	PLOCHY A OBJEKTY S FUNKCIOU HROMADNEJ BYTOVEJ VÝSTAVBY - HBV A OBČIANSKEJ VYBAVENOSTI KOMERČNÉHO CHARAKTERU, PLOCHY A OBJEKTY S FUNKCIOU BÝVANIA - IBV, PLOCHY A OBJEKTY S FUNKCIOU TECHNICKEJ INFRAŠTRUKTÚRY (ZBERNÝ DVOR), SÚKROMNÁ ZELEŇ ZÁHRAD, IZOLAČNÁ ZELEŇ, PLOCHY STATICKEJ AUTOMOBILOVEJ DOPRAVY, MIESTNA KOMUNIKÁCIA, PEŠÍ CHODNÍK OBLASŤ POUŽITIA VODOZÁDRŽNÝCH OPATRENÍ	ZMENA FUNKČNÉHO VYUŽITIA ÚZEMIA ZMENA ORGANIZÁCIE ÚZEMIA
3 ZaD2	0,1300	ORNÁ PÔDA	PEŠÍ CHODNÍK	ZMENA FUNKČNÉHO VYUŽITIA ÚZEMIA

OBJEDNÁVATEĽ: OBEC BÁNOV, OKRES NOVÉ ZÁMKY	KATASTRÁLNE ÚZEMIE: MALÁ KESA, BÁNOV	MIERKA: 1:50 000
SPRACOVATEĽ: NEUTRA - ARCHITEKTONICKÝ ATELIÉR, FARSKÁ 1, 949 01 NITRA, TEL.: 037/6579461	PROJEKTANT: ING. ARCH. ZUZANA GAJOVÁ	FORMÁT: 2 A4
ZODP. PROJEKTANT: ING. ARCH. PETER MIZIA		DÁTUM: 04 / 2023



1

NÁZOV VÝKRESU: ŠIRŠIE ÚZEMNÉ VZŤAHY